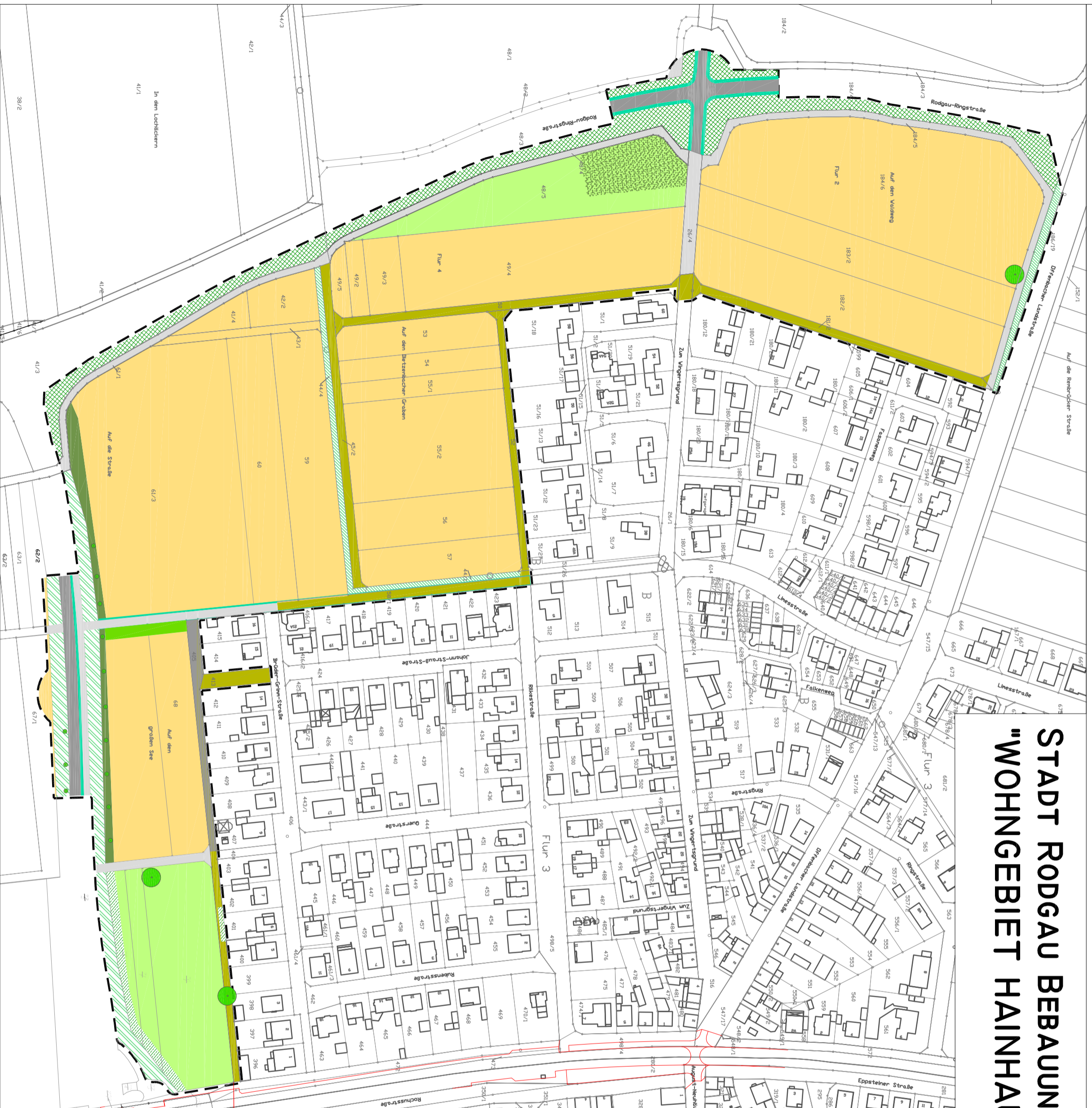


# STADT RODGAU BEBAUUNGSPLAN HAINHAUSEN NR. 17 "WOHNGEBIET HAINHAUSEN WEST"



## BESTANDSPLAN

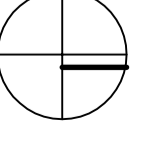
### LEGENDE

#### BIOTOPTYP

	02.100	GERÜSCH/HECKEN, HEIMISCH (768 M <sup>2</sup> )
	02.600	HECKEN-, GERÜSCHPFLANZUNG (6.000 M <sup>2</sup> )
	03.130	STREUOBSTWIESE (1.653 M <sup>2</sup> )
	04.110	EINZELBAUM, HEIMISCH (385 M <sup>2</sup> )
	05.241	VERRÄUTETER GRABEN (1.508 M <sup>2</sup> )
	05.243	NATURERN AUSGEBAUTER GRABEN (3.722 M <sup>2</sup> )
	06.310	EXT. GEN. FRISCHWIESE (10.496 M <sup>2</sup> )
	06.320	INT. GEN. FRISCHWIESE (331 M <sup>2</sup> )
	09.120	KURZLEBIGE RUDERALFLUREN (1.321 M <sup>2</sup> )
	09.160	STRABENRÄNDER (871 M <sup>2</sup> )
	10.510	VERSIEGELTE FLÄCHEN (1.904 M <sup>2</sup> )
	10.530	WASSERDURCHLÄSSIGE BEFESTIGUNG U. Ä. (4.999 M <sup>2</sup> )
	10.610	BEWACHSENE FELDWEGE (3.931 M <sup>2</sup> )
	11.191	INT. GENUTZTE ACKERFLÄCHE (78.764 M <sup>2</sup> )

## Stadt Rodgau

Hintergasse 15  
63110 Rodgau



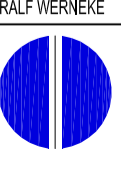
Entwurf  
Bebauungsplan Hainhausen Nr. 17  
"Wohngebiet Hainhausen West"  
Bestandsplan Biototypen gem. KV

M. 1 : 2.000  
Datum: 21.05.2015

Planungsgemeinschaft  
Architektur + Landschaft

KLAUS HEIM

Friedrichstraße 35  
63450 Hanau am Main  
Telefon: (06181) 9371-0  
Telefax: (06181) 9371 - 31



RALF WERNEKE